

Les Roadbooks

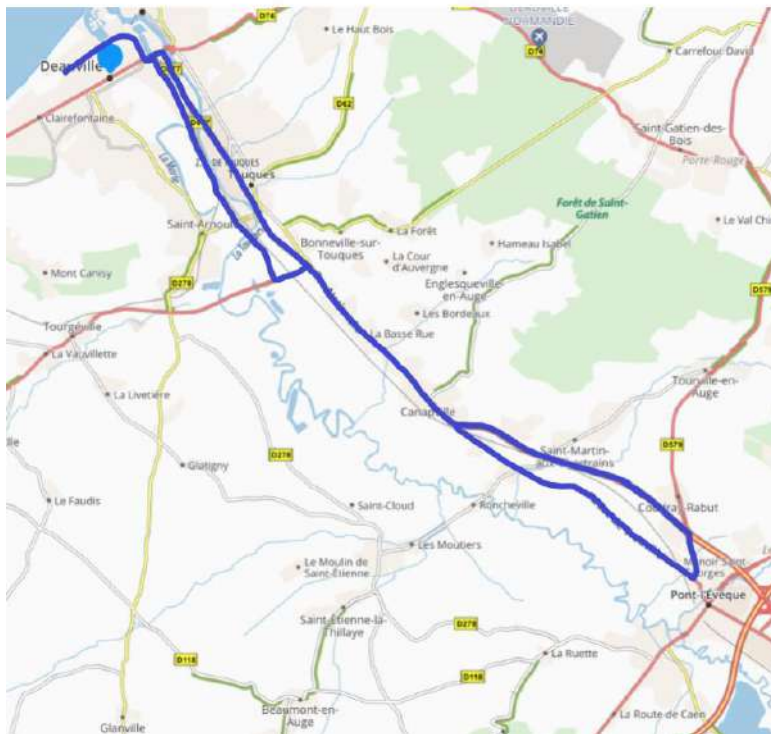
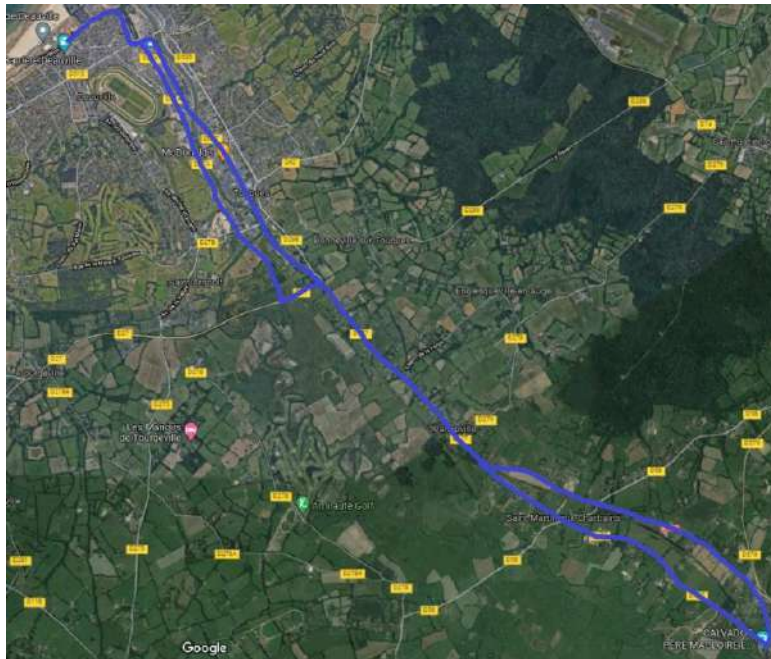


Deauville 29 et 30 novembre 2023



Les Roadbooks

Parcours n°2



Descriptif du parcours :

Parcours rapide, le début et la fin du trajet sont en ville. Ensuite de la nationale, des routes double voie et autoroute seront utilisées (limitation à 130 Km/h)
Parcours de 34 minutes avec changement de conducteur

Les Roadbooks

Parcours n°2

0,0 KM



Sortie du Parking
Vous longez les plages et le port jusqu'à
arriver à un rond-point

1,5 KM



Au rond-point, prendre 4eme sortie
direction A13

1,6 KM



Tout de suite après le rond-point, serrer à droite
avant le prochain rond-point
direction Lisieux/Caen

Les Roadbooks

2 KM



Au rond-point, prendre 3eme sortie
Toute direction

2,3 KM



Vous sortez de la commune de
DEAUVILLE

3 KM



Au feu, continuez tout droit

3,8 KM



Vous allez traverser un passage à niveau

Les Roadbooks



Au 1^{er} rond-point, prendre 2eme sortie direction A13

5,2 KM



Au 2eme rond-point, prendre 2ème sortie direction A13/ROUEN

5,8KM



Au 3eme rond-point, prendre 1ere sortie direction A13/ROUEN

7,2 KM



**Vous arrivez sur la commune de
LE DOUET VACU**



Au 1^{er} feu, continuer tout droit

Les Roadbooks

7,9 KM



**Vous arrivez sur la commune de
CANAPVILLE**

8,4 KM



Au 2eme^r feu, continuer tout droit

8,6 KM



**Serrer sur la droite et prendre la
direction A13 / PONT L'ÈVEQUE**

12,3
KM



**Une fois sur l'autoroute, prendre la sortie
D579 direction ROUEN / PONT L'ÈVEQUE**

Les Roadbooks



**A la sortie de l'autoroute, au
rond-point prendre 1ere sortie
direction PONT L'EVEQUE**

**12,8
KM**



**Vous arrivez sur la commune de
PONT L'EVEQUE**

**13,2
KM**



**Au stop, prendre à droite direction
ST MARTIN**



Vous allez traverser un passage à niveau

Les Roadbooks



A 100 M garez-vous sur le terre-plein sur la droite juste après passage à niveau

CHANGEMENT DE CONDUCTEUR SUR LE TERRE PLEIN

16,1 Reprendre la route jusqu'à Arriver sur la commune de ST MARTIN
KM



17,1
KM



Vous allez traverser un passage à niveau

17,5
KM



Vous arrivez sur la commune de
CANAPVILLE

Les Roadbooks



Arriver au 1^{er} feu, continuer tout droit

18,7
KM



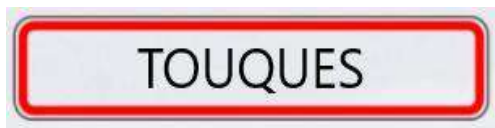
Au prochain feu, continuer tout droit

20,3
KM



Au rond-point, prendre 2eme
sortie direction TROUVILLE

21,3
KM



Vous arrivez sur la commune de
TOUQUES



Arriver au 1^{er} feu, continuer tout droit

Les Roadbooks

21,8
KM



Au 2eme feu, continuer tout droit

22,3
KM



Au rond-point, prendre 3eme sortie
direction DEAUVILLE / TROUVILLE

22,8
KM



Au feu, continuer tout droit



DEAUVILLE

Vous arrivez sur la commune de DEAUVILLE

Les Roadbooks

23,4
KM



Au 1er rond-point, prendre 2eme
sortie (Tout droit)

23,8
KM



Au 2eme rond-point, prendre 2eme
sortie (Tout droit)

24 KM



Au 3eme rond-point, prendre 2eme
sortie direction D513 - CABOURG

24,1
KM



Au 4eme rond-point, prendre 2eme
sortie direction D513 - CABOURG

Les Roadbooks

24,3
KM



Au 5eme rond-point, prendre 2eme sortie
direction Ports – Plages

24,8

KM



Vous longez le port et
les plages jusqu'à
l'arrivée à l'hôtel
Royal

Vous allez passer sur 2 dos
d'âne successifs

RETOUR AU PARKING

